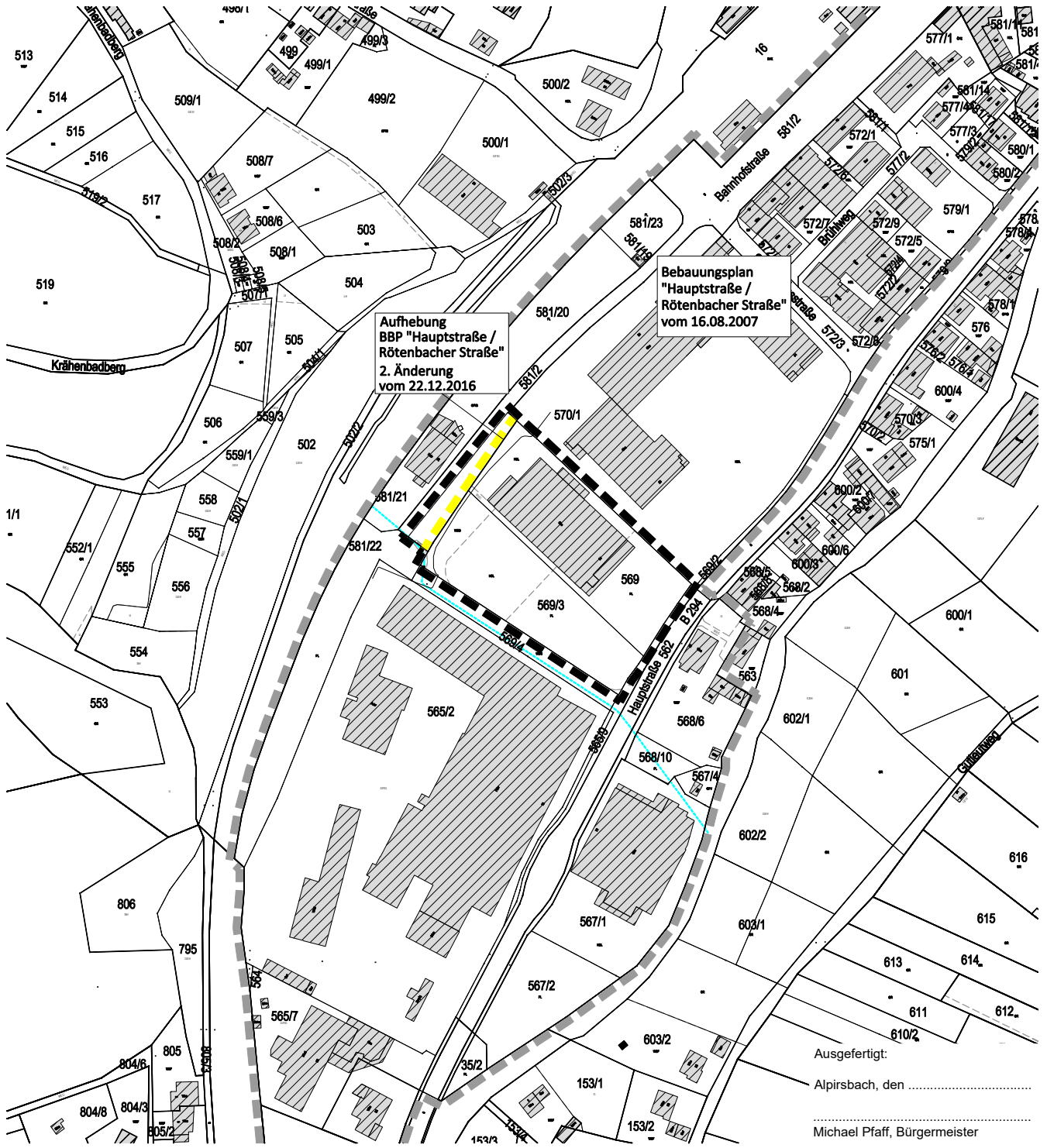
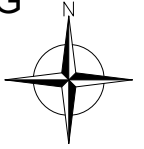


BEBAUUNGSPLAN 'HAUPTSTRASSE / RÖTENBACHER STRASSE - 3. ÄNDERUNG' IN ALPIRSBACH LANDKREIS FREUDENSTADT ABGRENZUNGSPLAN






Aufhebung
BBP "Hauptstraße /
Rötenbacher Straße"
2. Änderung
vom 22.12.2016

Bebauungsplan
"Hauptstraße /
Rötenbacher Straße"
vom 16.08.2007

Ausgefertigt:
Alpirsbach, den
Michael Pfaff, Bürgermeister



-  Grenze des räumlichen Geltungsbereichs des Bebauungsplanes (§ 9 Abs. 7 BauGB)
-  Geltungsbereich genehmigter/angrenzender Bebauungsplan
-  Aufzuhebende Teilfläche des Bebauungsplanes der 2. Änderung "Hauptstraße/Rötenbacher Straße"

Maßstab: 1 : 2.500		Projektnummer: 12583	
		Plannummer: 12583 / abgr-1.1	
Gez./Geö.	Datum	Änderungsvermerk	Grundlage: ALK
JS/AM/Gf	31.01.19	Abgrenzungsplan (für die Sitzung am 21.02.2019)	



BÜROGFRÖRER
UMWELT • VERKEHR • STADTPLANUNG

Büro Empfingen
Dettensser Str. 23
72186 Empfingen
Tel.: 07485/9769-0
info@buero-gfroerer.de

Büro Überlingen
Bahnhofstr. 18-20
88662 Überlingen
Tel.: 07551/83498-0
info@gfroerer-archikom.de